

Кому Общество с ограниченной ответственностью
(наименование застройщика)

«Специализированный застройщик

Би.Ай.Ди Групп»

(фамилия, имя, отчество - для граждан,

456313, Россия, г. Миасс, ул. Азовская,

полное наименование организации – для

д. 21

юридических лиц), его почтовый индекс

и адрес, адрес электронной почты)

РАЗРЕШЕНИЕ на строительство

Дата 20 июня 2018 г.

N 74-25-883-2018

Администрация Златоустовского городского округа

(наименование уполномоченного федерального органа исполнительной
власти или органа исполнительной власти субъекта Российской Федерации,

или органа местного самоуправления, осуществляющих выдачу разрешения на строительство. Государственная
корпорация по атомной энергии "Росатом")

в соответствии со статьей 51 Градостроительного кодекса Российской Федерации,
разрешает:

1.	Строительство объекта капитального строительства	V
	Реконструкцию объекта капитального строительства	
	Работы по сохранению объекта культурного наследия, затрагивающие конструктивные и другие характеристики надежности и безопасности такого объекта	
	Строительство линейного объекта (объекта капитального строительства, входящего в состав линейного объекта)	
	Реконструкцию линейного объекта (объекта капитального строительства, входящего в состав линейного объекта)	
2.	Наименование объекта капитального строительства (этапа) в соответствии с проектной документацией	Многоквартирный жилой дом
	Наименование организации, выдавшей положительное заключение экспертизы проектной документации, и в случаях, предусмотренных законодательством Российской Федерации, реквизиты приказа об утверждении положительного	Общество с ограниченной ответственностью «Челинформцентр»; свидетельство об аккредитации Федеральной службы по аккредитации (Росаккредитация) № RA.RU.611066

	заключения государственной экологической экспертизы	
	Регистрационный номер и дата выдачи положительного заключения экспертизы проектной документации и в случаях, предусмотренных законодательством Российской Федерации, реквизиты приказа об утверждении положительного заключения государственной экологической экспертизы	№ 74-2-1-2-0057-18 08.06.2018 г.
3.	Кадастровый номер земельного участка (земельных участков), в пределах которого (которых) расположен или планируется расположение объекта капитального строительства	74:25:0304634:205
	Номер кадастрового квартала (кадастровых кварталов), в пределах которого (которых) расположен или планируется расположение объекта капитального	74:25:0304634
	Кадастровый (или условный) номер реконструируемого объекта капитального строительства	
3.1.	Сведения о градостроительном плане земельного участка	№ Ru74302000-2229, утвержден Распоряжением Администрации Златоустовского городского округа от 25.12.2017 г. № 2892-р
3.2.	Сведения о проекте планировки и проекте межевания территории	
3.3.	Сведения о проектной документации объекта капитального строительства, планируемого к строительству, реконструкции, проведению работ сохранения объекта культурного наследия, при которых затрагиваются конструктивные и другие характеристики надежности и безопасности объекта	Общество с ограниченной ответственностью «РОИС», шифр: 2018.0417
4.	Краткие проектные характеристики для строительства, реконструкции объекта капитального строительства, объекта культурного наследия, если при проведении работ по сохранению объекта культурного наследия затрагиваются конструктивные и другие характеристики надежности и безопасности такого объекта: - количество секций – 3 - этажность/количество этажей – 10/11 - количество квартир – 139 - строительный объем здания -26535,73 куб.м., в том числе ниже отм. 0,000 – 1766,74 куб.м. - жилая площадь квартир – 3196,21 кв.м.	

<p>- общая площадь квартир без лоджий – 5903,49 кв.м. - общая площадь квартир с лоджиями – 6232,30 кв.м.</p>			
<p>Наименование объекта капитального строительства, входящего в состав имущественного комплекса, в соответствии с проектной документацией:</p>			
Общая площадь (кв. м):		Площадь участка (кв. м):	
Объем (куб. м):		в том числе подземной части (куб.):	
Количество этажей (шт.):		Высота (м):	
Количество подземных этажей (шт.):		Вместимость (чел.):	
Площадь застройки (кв. м):			
Иные показатели:			
5.	Адрес (местоположение) объекта:		Челябинская область, г. Златоуст, кв. Молодежный, д. 2
6.	Краткие проектные характеристики линейного объекта:		
	Категория (класс):		
	Протяженность:		
	Мощность (пропускная способность, грузооборот, интенсивность движения):		
	Тип (КЛ, ВЛ, КВЛ), уровень напряжения линий электропередачи		
	Перечень конструктивных элементов, оказывающих влияние на безопасность:		
	Иные показатели:		


Срок действия настоящего разрешения – до 20 июня 2019 г. (12 месяцев) в соответствии с разделом проектной документации «Проект организации строительства», разработанной Обществом с ограниченной ответственностью «РОИС», шифр: 2018.0417.

Заместитель главы
 Златоустовского городского
 округа по строительству

(должность уполномоченного
 сотрудника органа, осуществляющего
 выдачу разрешения на строительство)

“ 20 ” июня 2018 г.

М.П.



(подпись)

Д.А. Арслангареев
 (расшифровка подписи)


Действие настоящего разрешения продлено до "15" декабря 2011 г.

Зам. Главы ЗНО
по строительству

(должность уполномоченного
сотрудника органа, осуществляющего
выдачу разрешения на строительство)

"18" февраля 2019 г.

М.П.



[Handwritten signature]


(подпись)

Д.А. Немангарев

(расшифровка подписи)

Прошито, пронумеровано и
скреплено печатью 3 (три) листа

Заместитель Главы ЗГО по строительству



Д.А. Арслангареев



20.06.2018

дата